

Compre nas Lojas de Rua

Buy Local



O que visitar?

What to visit?



1 **Calçada Portuguesa | Traditional Portuguese Pavement**
Os 12 signos do zodíaco em calçada à portuguesa da autoria do artista António Quadros.
Um dos melhores exemplos de calçada à portuguesa.
This particular pavement depicts the 12 zodiac signs, by the artist António Quadros, constituting one of the best examples of this traditional art.



2 **Lago da Fonte Nova | Fonte Nova Lake**
Zona pedestre de lazer com o Centro Cultural e de Congressos e Câmara Municipal de Aveiro.
Pedestrian area dedicated to leisure activities. Today, the former ceramic factory, houses the city hall and conference centre.



3 **Assembleia Municipal | Municipal Assembly**
Conhecido como Antiga Capitania do Porto de Aveiro, o edifício foi originalmente um moinho de maré.
Hoje alberga uma galeria de exposições e a Assembleia Municipal.
This building, known as the Old Captaincy of Aveiro's Port, was originally a mill that used the force of the tides. Today it houses an exhibition gallery and the municipal assembly.



4 **Praça da República | Republic Square**
Com os Paços do Concelho, Estátua do José Estevão, Igreja da Misericórdia, Edifício Fernando Távora, o Teatro Aveirense.
This square features the city hall building, the José Estevão statue, the Misericórdia church, the Fernando Távora building and the Aveiro Theatre.



5 **Praça do Peixe | Fish Market**
Local de Animação Nocturna
Área well known for its restaurants and bars, very popular among the night enthusiasts!




6 **Canal Central | Central Water Channel**
Postal Emblemático da Cidade, onde se pode apreciar as embarcações típicas da Ria de Aveiro, iniciar uma visita de barco pelos canais da cidade e apreciar as fachadas dos Edifícios Arte Nova.
Constituting the emblematic image of the city, this is the place to enjoy the traditional boats from the "Ria" and start a visit through the city channels or to appreciate the Art Nouveau façades.



7 **Ecomuseu Marinha da Troncalhada | Ecomuseum Troncalhada Saltpan**
Marinha de sal onde é possível conhecer o processo de produção de sal artesanal e observar a fauna e flora da Ria de Aveiro.
A place where visitors can contact with the traditional process of salt production and, at the same time, observe the saltpan workers performing all the different tasks.




8 **Museu Arte Nova | Art Nouveau Museum**
Sediado num dos mais fantásticos exemplares da Arte Nova aveirense que acolhe exposições temporárias e serve de ponto de partida para uma visita ao circuito pedonal temático.
Located in one of the most representative Art Nouveau buildings of the city, it is the starting point of the Art Nouveau visiting route.



9 **Museu da Cidade | Aveiro City Museum**
Instalado num edifício Arte Nova, este museu está vocacionado para o conhecimento de Aveiro através de exposições temporárias, de circuitos e das atividades lúdicas e pedagógicas.
Housed in an Art Nouveau building, the Museum introduces the city through temporary exhibitions, visiting circuits and pedagogical activities



10 **Museu de Aveiro | Aveiro's Museum**
Antigo Mosteiro de Jesus, actual Museu, é importante pela coleção de arte sacra e pelo túmulo da Princesa Santa Joana.
The former Jesus's Monastery, today a museum, exhibits and important collection of religious themed art and it is famous for the tomb of the Princess Joana, the patron saint of Aveiro, and a nun in the monastery.



11 **Capela de S. Gonçalinho | S. Gonçalinho Chapel**
A 10 de Janeiro, neste local, acontece uma das festas religiosas mais típicas do país.
Every year, at January 10th, one of the most characteristic religious celebrations takes place in this chapel and neighborhood.

Aveiro a pé

Centro

Aveiro by foot

City Centre



MAPA PEDONAL | Walking Map

A Cidade a Pé

A Cidade a Pé - promovemos a mobilidade ativa nas deslocações curtas para melhorar a saúde e o comércio local!
Encorajamos a circulação pedonal nas pequenas deslocações. Ganhe consciência das hipóteses de compras, serviços e lazer na sua vizinhança. Assim, todos conseguimos reduzir o consumo de energia e emissões, bem como a melhoria da nossa saúde, a prosperidade do comércio de rua e ainda o aumento do sentido de pertença a um lugar, reforçando os laços de vizinhança e um maior sentido de urbanidade. ~

Active Access in one minute:

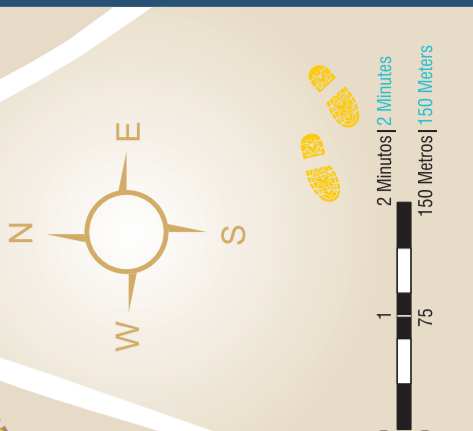
Active Access aims to increase the use of cycling but especially walking for short everyday trips in local areas, in order to benefit people's health, and the health of the local economy. It aims to transfer longer car trips to shorter walking and cycling trips by changing people's mental maps of their local neighbourhoods so that they realise what is available on their doorstep, rather than in the edge of town retail park.

<http://ape.aveiro.pt>
<http://ape.aveiro.eu>

Aveiro Welcome Center
Rua Clube dos Galitos, 2
3810-085 Aveiro
(+351) 234 377 761
turismo@cm-aveiro.pt | www.aveiro.eu

Mapa Pedonal de Aveiro

Walking Map of Aveiro



Legenda | Legend

- Zona Pedonal / Pedestrian Zone
- Principais Eixos Pedonais / Main Pedestrian Axes
- Paragem de Transportes Públicos / Public Transport Stop
- Estação de Caminho de Ferro / Railway Station
- Caminho de Ferro / Railway
- Cais de Acostagem / Floating Pier
- Loja Buga / Free Shared Bicycles
- Parque Coberto / Covered Parking
- Parque Gratuito / Free Parking
- Parque de Superfície / Surface Parking
- Parque de Autocarros / Bus Parking
- Dormidas / Lodgings
- Monumentos Religiosos (Igrejas e Capelas) / Religious Monument (Churches and Chapels)
- Monumentos Históricos / Historical Monuments
- Ponto de Interesse Turístico / Site of Tourist Interest
- Piscina / Swimming Pool
- Equipamentos Desportivos / Sports Facilities
- Super e Hipermercados / Supermarkets
- Loja do Cidadão / Centre for Public Services
- Correios / Post Office
- Informação Turística / Tourist Information
- Bombeiros / Fire Department
- Polícia / Police
- Hospital / Hospital
- Centro de Saúde / First Aid
- Farmácias / Pharmacies

Pontos Estrela | Star Points

- Centro Histórico (Praça do Peixe) / Historic Centre (Fish Market)
- Universidade (Campus/Ribeira) / University (Campus / Ribeira)
- Estação Comboios / Railway Station
- Centro Cultural e Congressos / Hall and Conference Centre
- Palácio da Justiça / Court of Law
- Liceu José Estêvão / José Estêvão Secondary School
- Hospital / Hospital
- Centro de Saúde / First Aid
- Gilchinas (Centro Comercial) / Gilchinas (Shopping Centre)
- Loja do Cidadão / Centre for Public Services

Distância em minutos a pé entre pontos Estrela
Distances in minutes by foot between Star points

20	17	25	10	14	16	13	33	24	18
30	28	16	20	10	23	23	33	23	33
10	18	17	28	23	35	10	33	23	33
16	8	20	17	26	8	8	8	8	8
8	6	13	22	21	5	5	5	5	5
12	14	14	14	13	13	13	13	13	13
14	22	25	7	7	7	7	7	7	7
12	21	12	21	12	21	12	21	12	21
30	30	30	30	30	30	30	30	30	30

Exemplo: Da estação ao Tribunal apenas 18 min. a pé
Example: From Railway Station to Court of Law only 18 min. on foot